

PARCELA: 811
 POLIGONO: 57
 PROPIETARIO: URBANIZACION INTERIOR
 SUPERFICIE: 10.619 m²
 SUPERFICIE OCUPADA: 555,7 m²

ZONA DE OCUPACION TEMPORAL PARA LAS OBRAS DE AMPLIACION DEL PUENTE.
 PROPIETARIO: TERRENO PUBLICO
 SUPERFICIE OCUPADA: 211m²

ZONA DE OCUPACION TEMPORAL PARA ACCESOS Y TRABAJOS DURANTE LA EJECUCION DE LA AMPLIACION DEL PUENTE.
 SUPERFICIE OCUPADA: 411 m²

PROPIETARIO: TERRENO PUBLICO
 SUPERFICIE OCUPADA: 58.178 m²

PROPIETARIO: TERRENO PUBLICO
 SUPERFICIE OCUPADA: 65.481 m²

PARCELA: 727 (OCUPACION TEMPORAL)
 POLIGONO: 58
 PROPIETARIO: COMUNIDAD DE VECINOS
 SUPERFICIE: 5.994 m²
 SUPERFICIE OCUPADA: 171,26 m²

PARCELA: 727
 POLIGONO: 58
 PROPIETARIO: COMUNIDAD DE VECINOS
 SUPERFICIE: 5.994 m²
 SUPERFICIE OCUPADA: 38,4 m²

LEYENDA

	OCUPACION TEMPORAL
	OCUPACION DEFINITIVA

OHARRAK:
 NOTAS:

NO	DIC-16	FECHA	NOMBRE	COMP.	OBRA
A	PRIMERA EMISION				
REV.	CLASE DE MODIFICACION				
BIRAZTERTZEAK / REVISIONES					

INGENIERIA INGENIERO AUTOR		INGENIERIA INGENIERO AUTORIZADO	
AHOLKULARIA / CONSULTOR		AHOLKULARIA / CONSULTOR	
ERREFERENTZIA AHOLKULARIA		ERREFERENTZIA AHOLKULARIA	
REFERENTZIA		REFERENTZIA	

PLANU-ZENB. / N. PLANO	ANEJO 18
HORIA / HOJA	2
SIGUE 3	

PROYECTO CONSTRUCTIVO DE LA AMPLIACION DEL TRANVIA DE GASTEIZ A LA UNIVERSIDAD

ESCALA ORIGINAL: ESCALA ORIGINAL 1:500

ESKALA GRAFIKOA ESCALA GRAFICA

GOBIERNO VASCO DEPARTAMENTO DE MEDIO AMBIENTE Y POLITICA TERRITORIAL

EUSKO JAURLARITZA INGIURUMEN ETA LURRALDE POLITIKA SAIALA



PROYECTO CONSTRUCTIVO DE LA AMPLIACION DEL TRANVIA DE GASTEIZ A LA UNIVERSIDAD

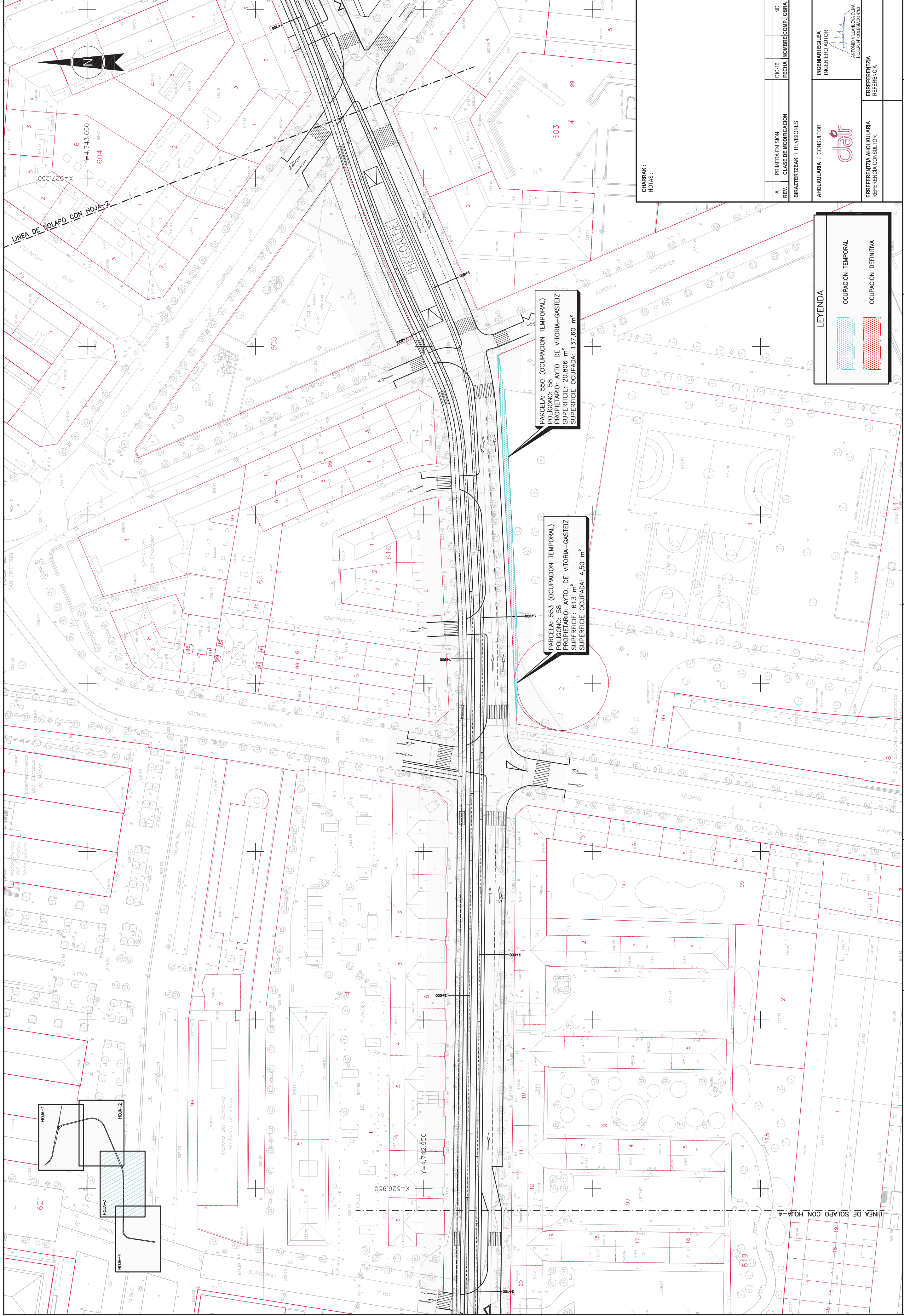
ESCALA ORIGINAL: ESCALA ORIGINAL 1:500

ESKALA GRAFIKOA ESCALA GRAFICA

GOBIERNO VASCO DEPARTAMENTO DE MEDIO AMBIENTE Y POLITICA TERRITORIAL

EUSKO JAURLARITZA INGIURUMEN ETA LURRALDE POLITIKA SAIALA





LINEA DE SOLAPO CON HOJA-2
 Y=4.743.050
 X=527.250

HOJA-1
 HOJA-2
 HOJA-3
 HOJA-4

PARCELA: 550 (OCUPACION TEMPORAL)
 POLIGONO: 58
 PROPIETARIO: AYTO. DE VITORIA-GASTEIZ
 SUPERFICIE: 20.806 m²
 SUPERFICIE OCUPADA: 137,60 m²

PARCELA: 553 (OCUPACION TEMPORAL)
 POLIGONO: 58
 PROPIETARIO: AYTO. DE VITORIA-GASTEIZ
 SUPERFICIE: 613 m²
 SUPERFICIE OCUPADA: 4,50 m²

LEYENDA

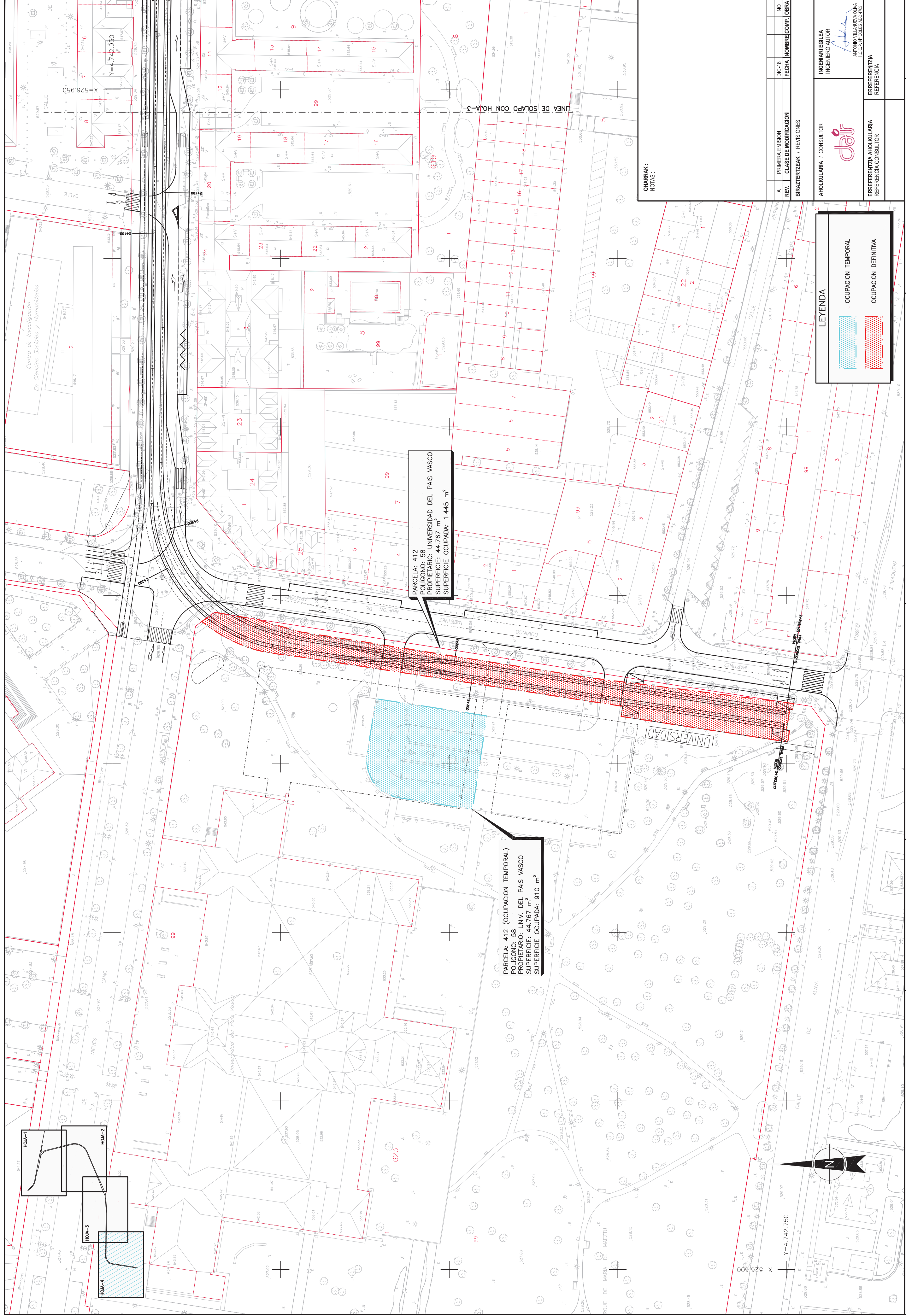
	OCUPACION TEMPORAL
	OCUPACION DEFINITIVA

OHARRAK:
 NOTAS:

REV.	CLASE DE MODIFICACION	FECHA	NOMBRE COMP.	OBRA	NO
A	PRIMERA EMISION	DIC-16	BIRAZTERTEAK / REVISIONES		

INGENIERIA INGENIERO AUTOR	INGENIERIA INGENIERO CONSULTOR
ERREFERENTZIA REFERENTZIA	ERREFERENTZIA REFERENTZIA

<p>EUSKO JAURLARITZA INGURUMEN ETA LURRALDE POLITIKA SAIALA</p>	<p>GOBIERNO VASCO DEPARTAMENTO DE MEDIO AMBIENTE Y POLITICA TERRITORIAL</p>	<p>euskal iranbide sarea PROIEKTUAREN IKUSKAPENA ETA ZUZENDARITZA- INSPEKTSION Y DIREKTSION DEL PROYECTO</p>	ESKALA ORIGINAL: ESCALA ORIGINAL: 1:500	ESKALA GRAFICOA ESCALA GRAFICA: 0 5 10 15 20 25 M
			PROIEKTU ZENBUTURIA TITULO DEL PROYECTO	PROYECTO CONSTRUCTIVO DE LA AMPLIACION DEL TRANVIA DE GASTEIZ A LA UNIVERSIDAD
PLANU-ZENBUTURIA ANEJO 18		HORRIA / HOJA 3 Sigue 4		



OHARRAK:
NOTAS:

A	PRIMERA EMISION	DIC-16	NO
REV.	CLASE DE MODIFICACION	FECHA	NOMBRE COMP. OBRA
BIBARTZTEAK / REVISIONES			

AHOLKULARIA / CONSULTOR 	INGENIARILEGIA INGENIERO AUTOR ANTONIO VILLAMERCA I.C.C.P. Nº 026920018
ERREFERENTZIA AHOI KULARIA REFERENCIA CONSULTOR	ERREFERENTZIA REFERENCIA

PLANU-IZENBURUA TITULO DEL PLANO BIENES Y DERECHOS DEL TRANVIA DE GASTEIZ A LA UNIVERSIDAD PLANTA HOJA-4	PLANU-IZENBURUA TITULO DEL PLANO ANEJO 18 HORRIA / HOJA 4 Sigue 5
---	---

PROYECTO CONSTRUCTIVO DE LA AMPLIACION DEL TRANVIA DE GASTEIZ A LA UNIVERSIDAD	PROYECTO CONSTRUCTIVO DE LA AMPLIACION DEL TRANVIA DE GASTEIZ A LA UNIVERSIDAD
---	---

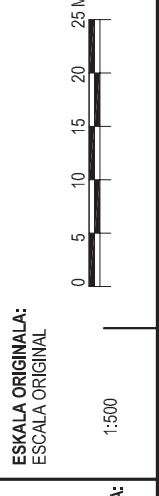
PROYECTO CONSTRUCTIVO DE LA AMPLIACION DEL TRANVIA DE GASTEIZ A LA UNIVERSIDAD	PROYECTO CONSTRUCTIVO DE LA AMPLIACION DEL TRANVIA DE GASTEIZ A LA UNIVERSIDAD
---	---

EUSKAL IRANBIDE SAREA PROYECTOAREN KUSKAPENA ETA ZUZENDARITZA INSPECCION Y DIRECCION DEL PROYECTO	EUSKAL IRANBIDE SAREA PROYECTOAREN KUSKAPENA ETA ZUZENDARITZA INSPECCION Y DIRECCION DEL PROYECTO
---	---

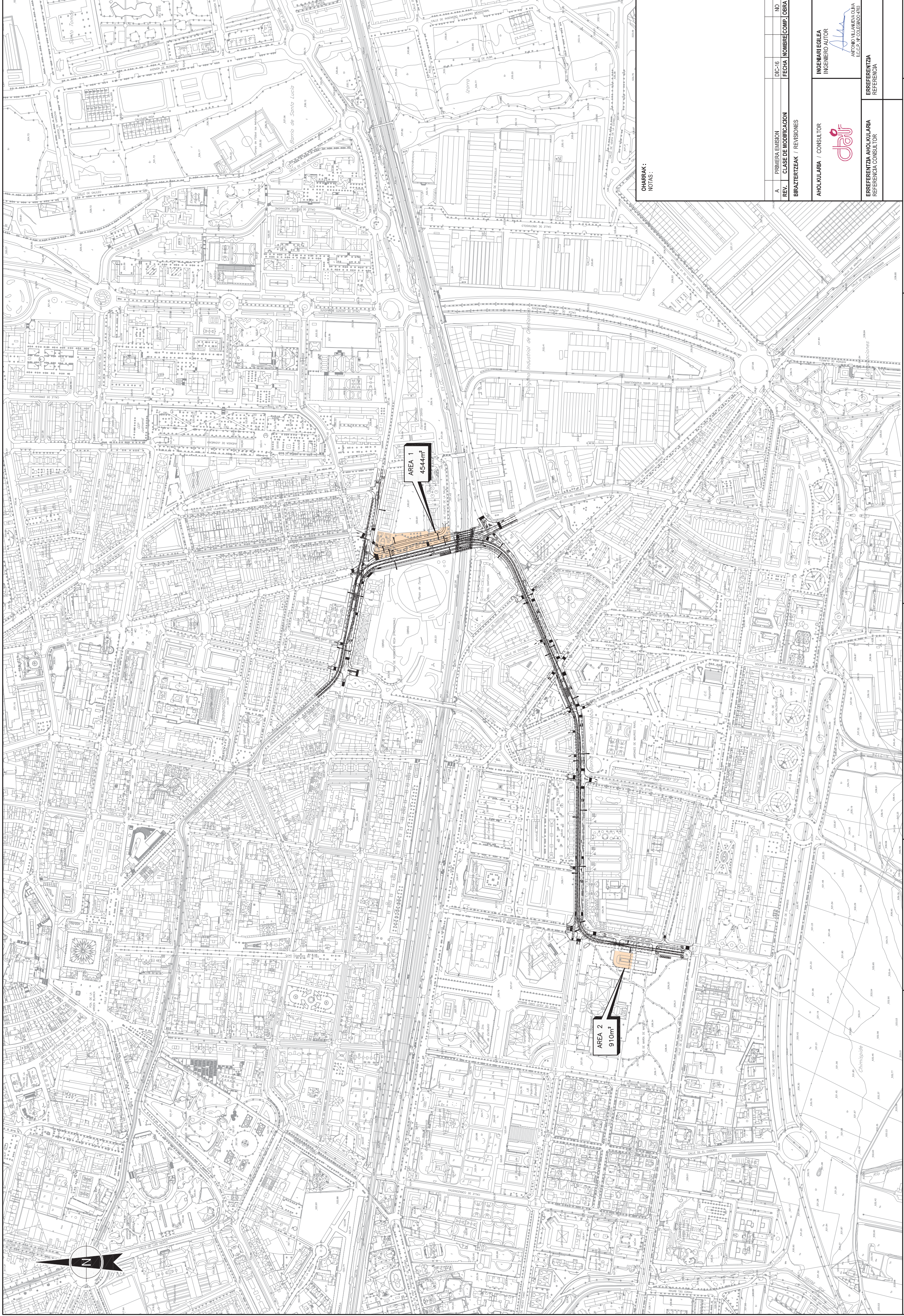
GOBIERNO VASCO DEPARTAMENTO DE MEDIO AMBIENTE Y POLITICA TERRITORIAL	GOBIERNO VASCO DEPARTAMENTO DE MEDIO AMBIENTE Y POLITICA TERRITORIAL
--	--

EUSKO JAURLARITZA INGURUMEN ETA LURRALDE POLITIKA SAIALA	EUSKO JAURLARITZA INGURUMEN ETA LURRALDE POLITIKA SAIALA
--	--

ESCALA ORIGINAL: ESCALA ORIGINAL 1:500	ESCALA ORIGINAL: ESCALA ORIGINAL 1:500
--	--



LEYENDA OCUPACION TEMPORAL OCUPACION DEFINITIVA	LEYENDA OCUPACION TEMPORAL OCUPACION DEFINITIVA
---	---



OHARRAK:
NOTAS:

A	PRIMERA EMISION	DIC-16	NO
REV.	CLASE DE MODIFICACION	FECHA	NOMBRE COMP. OBRA
BIRAZTERTZEAK / REVISIONES			
AHOLKULARIA / CONSULTOR		INGENIARIAGILEA INGENIERO AUTOR	
ERREFERENTZIA AHOLKULARIA		ERREFERENTZIA	
REFERENTZIA CONSULTOR		REFERENTZIA	

EUSKO JAURLARITZA
INGURUMEN ETA LURRALDE
POLITIKA SAILA

GOBIERNO VASCO
DEPARTAMENTO DE MEDIO AMBIENTE
Y POLÍTICA TERRITORIAL

euskal trenbide sarea
PROIEKTUAREN IKUSKAPENA ETA ZUZENDARITZA
INSPECCION Y DIRECCION DEL PROYECTO

ESKALA ORIGINAL:
ESKALA ORIGINAL: 1:3.000

ESKALA GRAFIKOA
ESCALA GRAFICA

0 30 60 90 120 150 M

PROIEKTU ZIBURURIA
TITULO DEL PROYECTO

PROYECTO CONSTRUCTIVO DE LA AMPLIACION
DEL TRANVIA DE GASTEIZ A LA UNIVERSIDAD

PLANU-IZENBURUA
TITULO DEL PLANO

AREAS DE INSTALACIONES Y ACOPIOS
PLANTA

PLANUZB / N. PLANO
ANEJO 18
HORIA / HOJA
5 Sigue Fin